

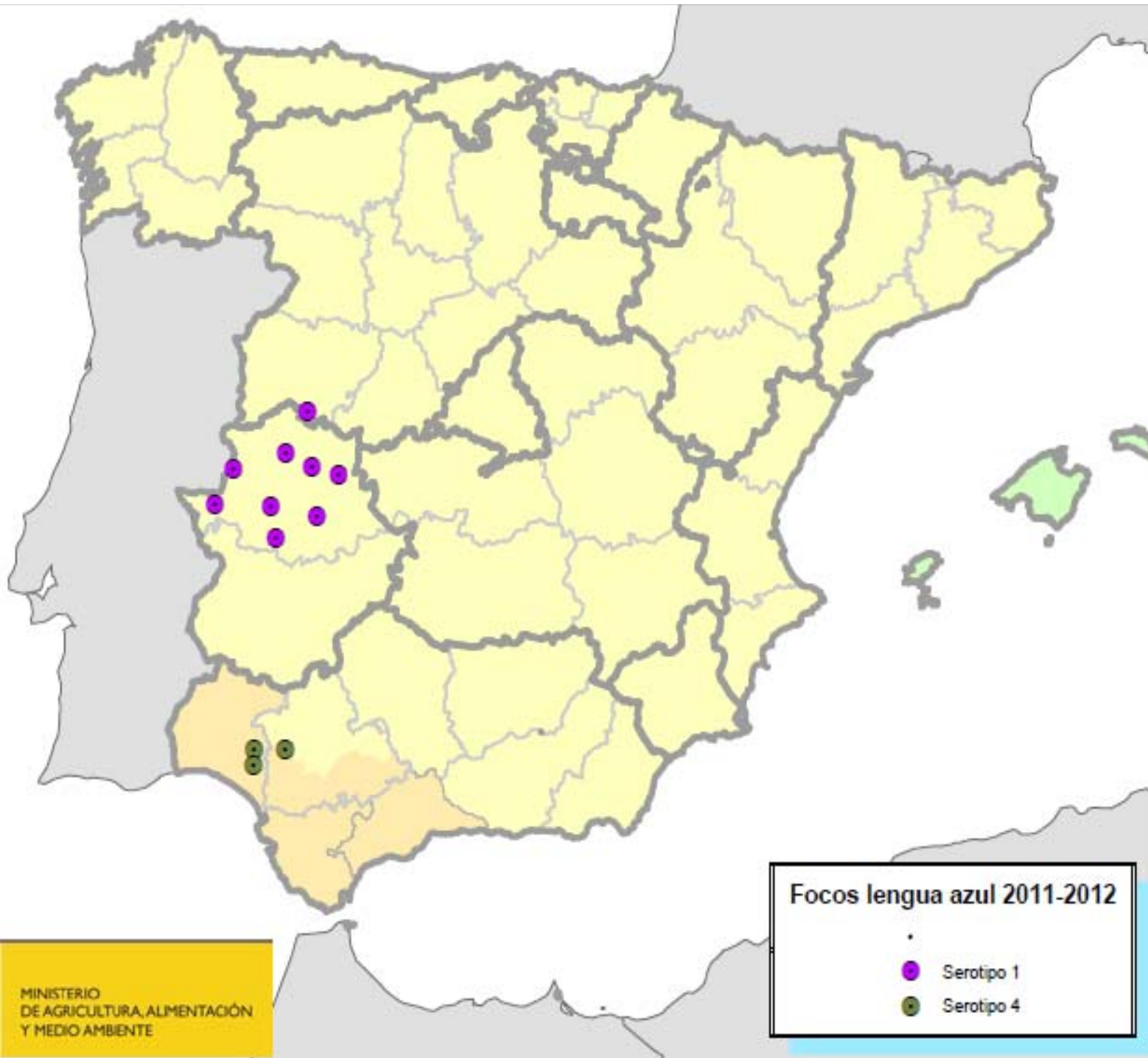
SITUACIÓN DE LA LENGUA AZUL

DG de Sanidad de la Producción Agraria
SG de Sanidad e Higiene Animal y Trazabilidad

REUNIÓN OPAs 15/01/2014

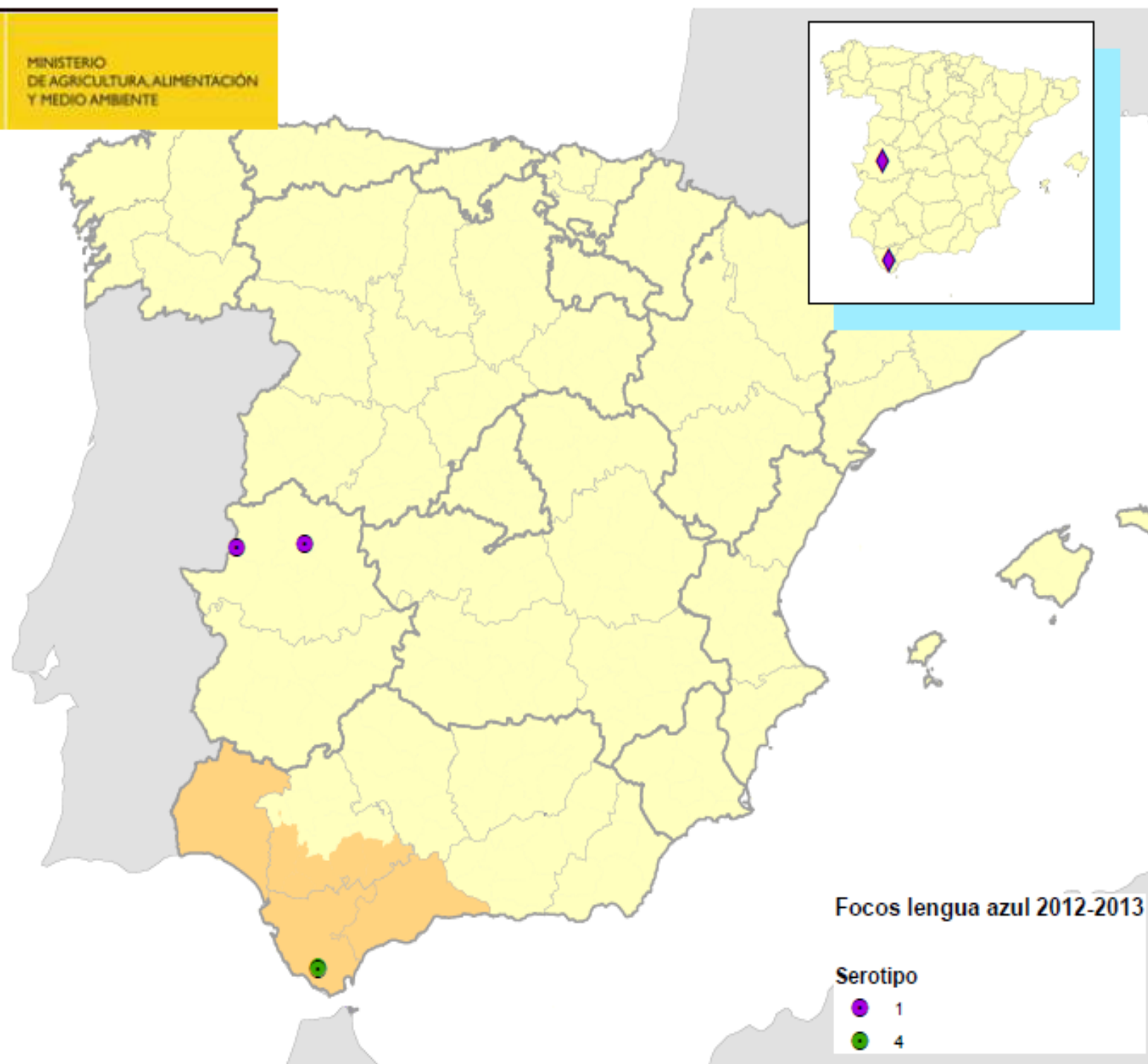
ZONAS DE RESTRICCIÓN

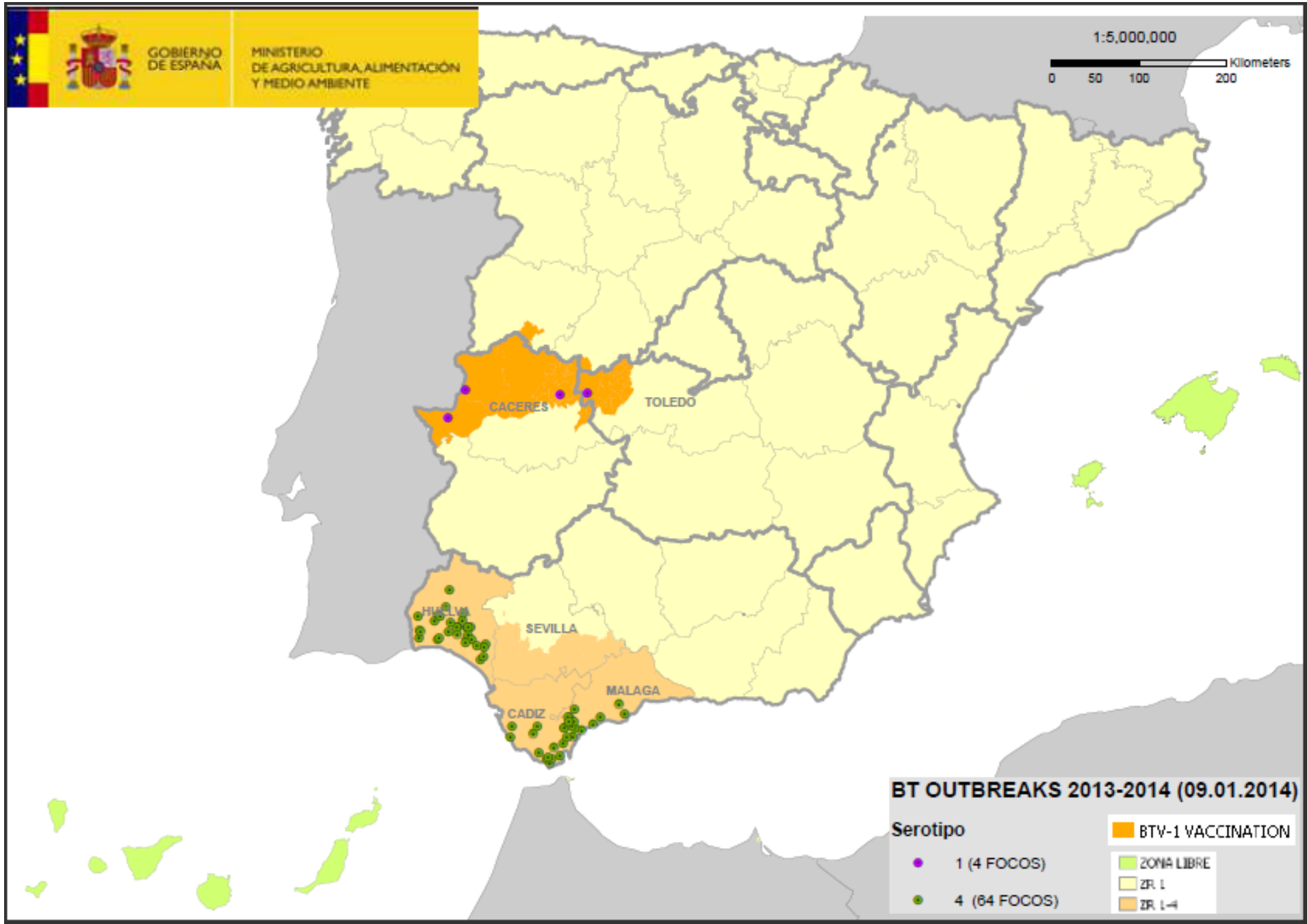




GOBIERNO
DE ESPAÑA

MINISTERIO
DE AGRICULTURA, ALIMENTACIÓN
Y MEDIO AMBIENTE





- ❑ Desde 1 julio 2011:
 - Vacunación voluntaria
- ❑ Enero 2013:
 - Vacunación obligatoria (zonas circulación S1 y colindantes)
- ❑ Noviembre 2013:
 - Vacunación obligatoria S1 (zonas circulación S1 y colindantes)
 - Vacunación S4:
 - Obligatoria: zona restricción S4
 - Voluntaria: zona difusión S4 epizootia 2004-2006

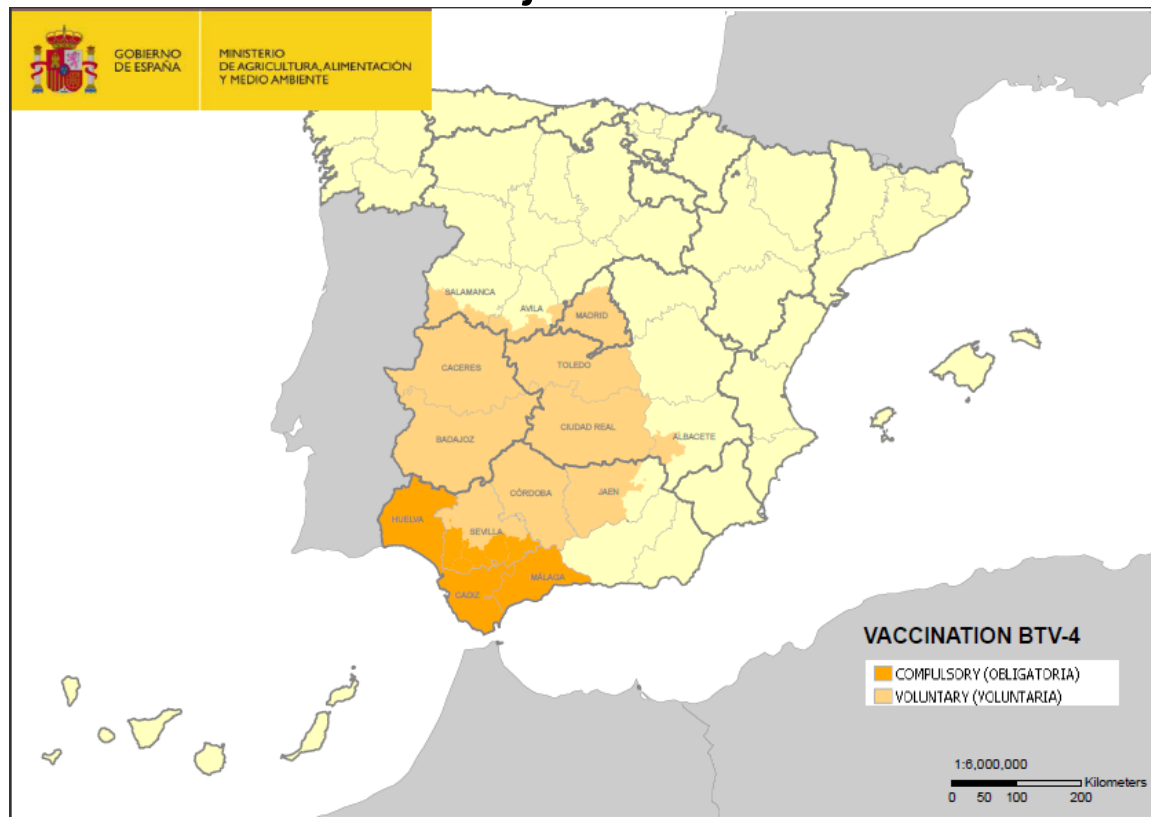
VACUNACIÓN S1 2014

- Obligatoria: Norte de Cáceres y zonas limítrofes
- Voluntaria: resto territorio peninsular
- Ovinos y bovinos mayores de 3 meses
- Con anterioridad al 31 de julio 2014



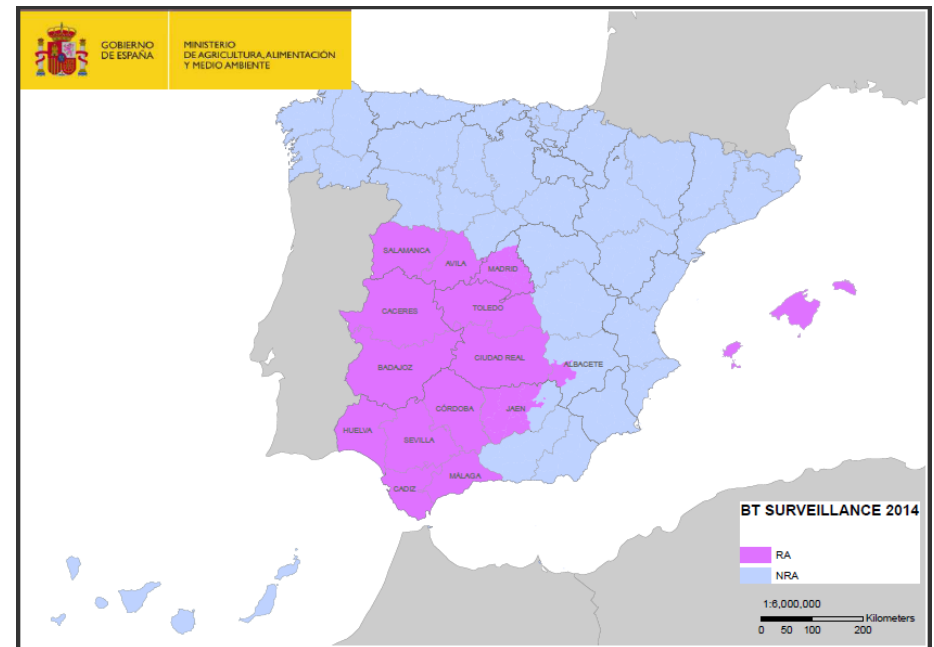
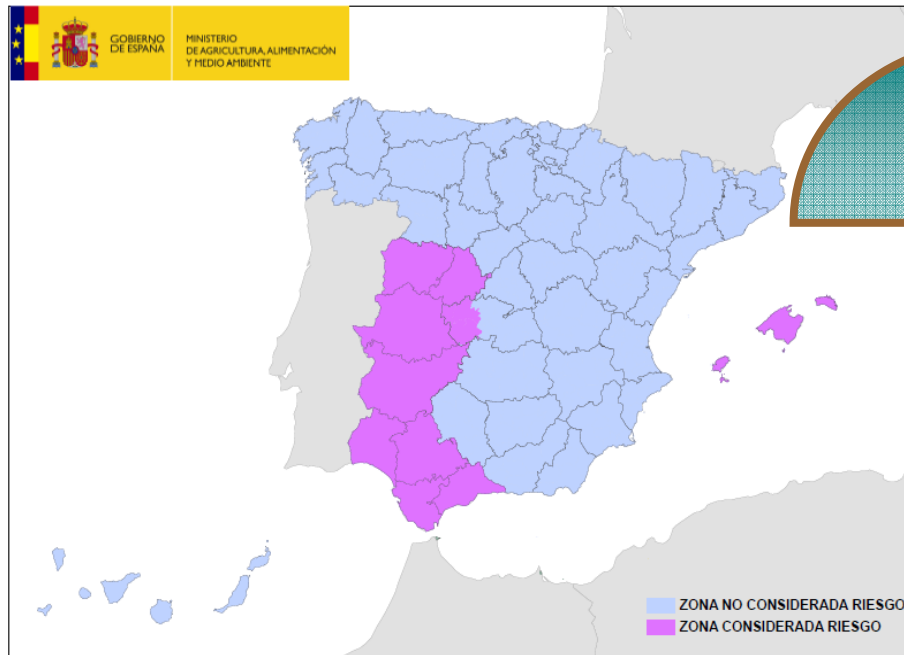
VACUNACIÓN S4 2014

- Vacunación obligatoria: actual zona restricción S4
- Vacunación voluntaria: Zona de influencia S4 en epizootía 2004-2006
- Ovinos y bovinos mayores de 3 meses
- Con anterioridad al 31 de julio 2014

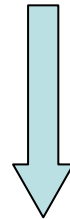


REFUERZO VIGILANCIA SEROLÓGICA

- ❑ 95/5: 59 Animales por provincia
- ❑ ZNCR: 2 muestras anuales (abril y diciembre)
- ❑ ZCR: 8 muestras anuales (mayo a diciembre)



Vacunación Obligatoria 2014 S1 y S4



Las dosis de vacuna necesaria serán
suministradas por el MAGRAMA



ZONAS DE RESTRICCIÓN UE

Bluetongue

Restricted zones* as of 11 December 2013

This map includes information on the bluetongue virus serotypes circulating in each restricted zone, which permits, for the purposes of Articles 7 and 8 of Regulation No 1266/2007, the identification of the restricted zones demarcated in different Member States where the same bluetongue virus serotypes are circulating.

Zone (serotypes)

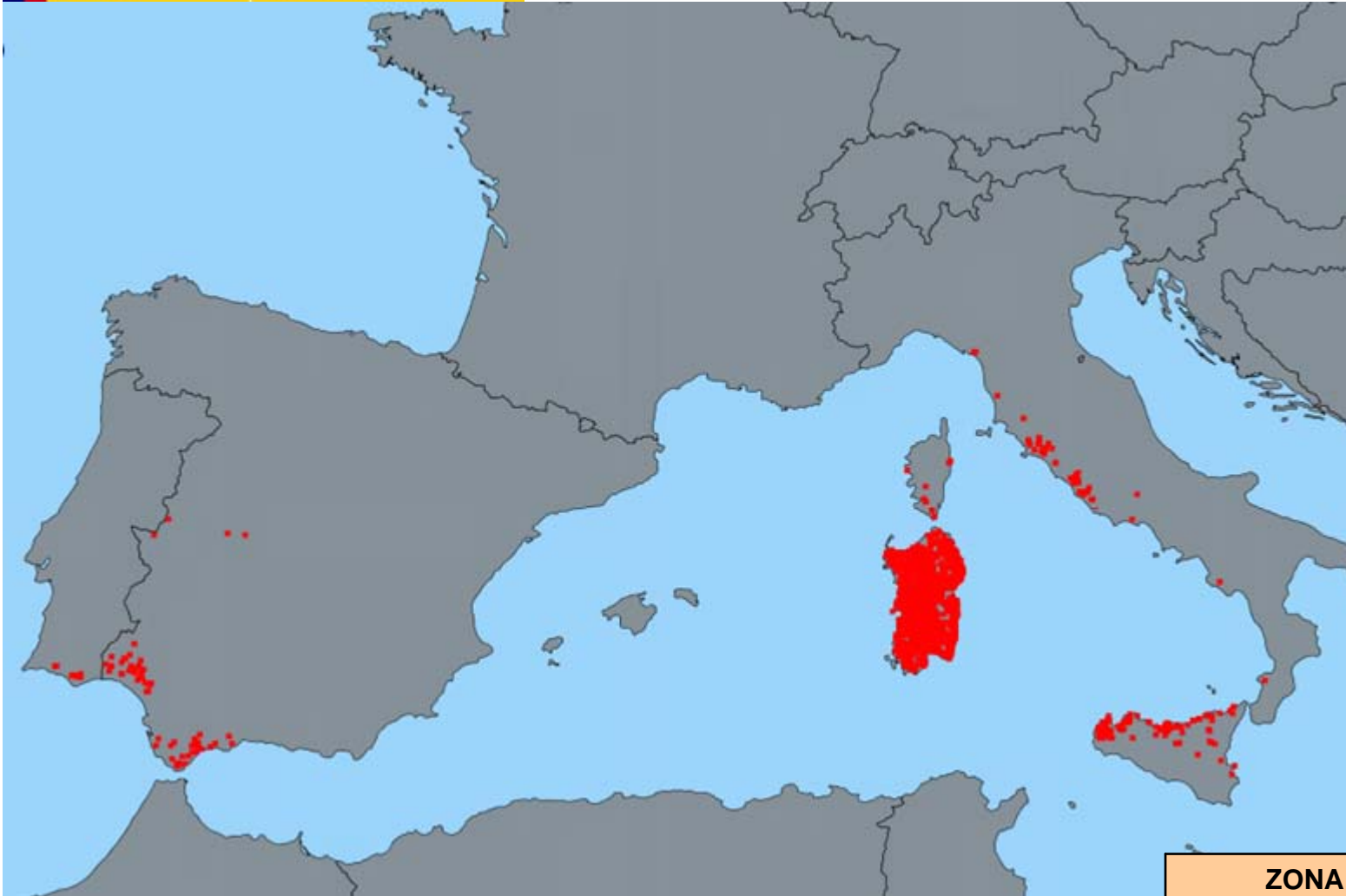
- A (2,4,9,16)
- B (2,16)
- D (16)
- G (1,2,4,16)
- I (1,4)
- J (1)
- T (1,2,4,8,16)
- V (2,4,8,9,16)
- W (1,8,16)
- X (4,16)
- Y (2,9,16)
- Z (1,16)
- A1 (1,2,4,9,16)



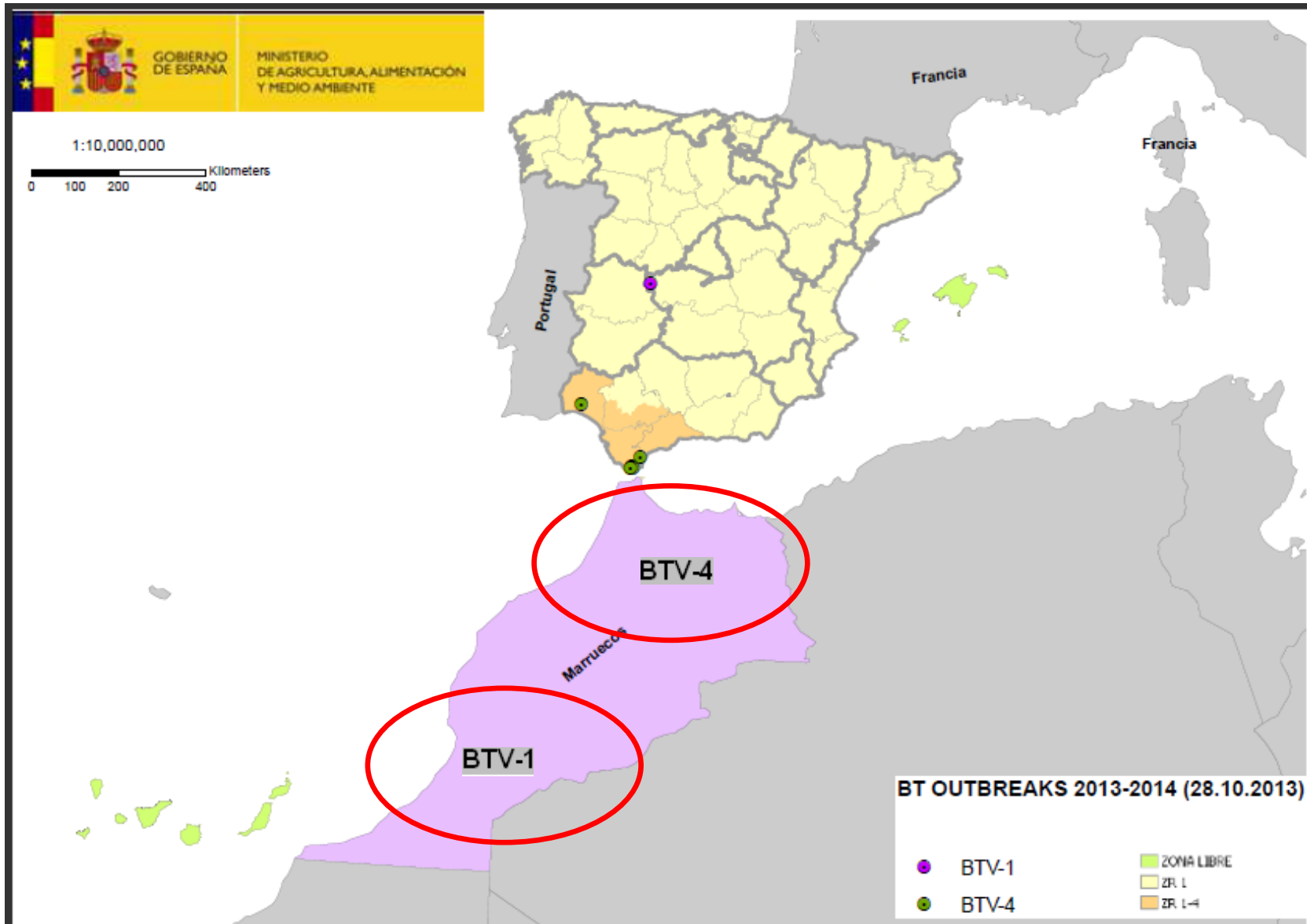
* as defined in Article 2 (d) of Commission Regulation No 1266/2007: geographic areas where surveillance and/or protection zones have been demarcated by the Member States in accordance with Article 8 of Council Directive 2000/75/EC.

For information purposes only. The European Commission does not assume any liability resulting from its content.

FOCOS UE 2013-2014



ZONA	SEROTIPO
Portugal	4
Córcega	1
Italia continental	1.2
Sicilia	1, 2, 9
Cerdeña	1



SITUACIÓN MARRUECOS 2013-2014

ZONA	SEROTIPO
Norte de Marruecos	4
Sur Marruecos	1